



**КОМИТЕТ ИМУЩЕСТВЕННЫХ ОТНОШЕНИЙ
АДМИНИСТРАЦИИ ПЕРМСКОГО МУНИЦИПАЛЬНОГО ОКРУГА**

РЕШЕНИЕ

о размещении объектов № 364

Пермский край
Пермский муниципальный округ

14.02.2025

Комитет имущественных отношений администрации Пермского муниципального округа разрешает Акционерному обществу «Газпром газораспределение Пермь» (ИНН 5902183841, ОГРН 1025900512670, почтовый адрес: 614000, г. Пермь, ул. Петропавловская, 43)

размещение объекта «Газопровод давлением до 1,2 Мпа, для размещения которого не требуется разрешения на строительство»

на землях муниципальной собственности.

на срок 1 год

Местоположение: расположенных по адресу: Пермский край, Пермский м.о., д. Устиново, ул. Рождественская, дом 10.

Приложение: схема предполагаемых к использованию земель или части земельного участка.

Особые условия использования:

- 1) При размещении газопровода учесть параметры ширины проезда улично-дорожной сети, во избежание сужения полосы отвода дороги.
- 2) При условии получения разрешения на производство земляных работ.

Заместитель председателя комитета


(подпись, печать) М.В. Королева



Схема предполагаемых к использованию земель или части земельного участка

Объект: Газопровод давлением до 1,2 Мпа, для размещения которого не требуется разрешения на строительство

Местоположение: расположенных по адресу: Пермский край, м.о. Пермский, д. Устиново, ул. Рождественская, дом 10

Площадь земель или части земельного участка, кв.м.: 74

Категория земель: земли населенных пунктов

Вид разрешенного использования: -

Описание границ смежных землевладельцев:




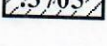

От точки н1 до точки н2 - земельный участок с кадастровым номером 59:32:3420001:2169

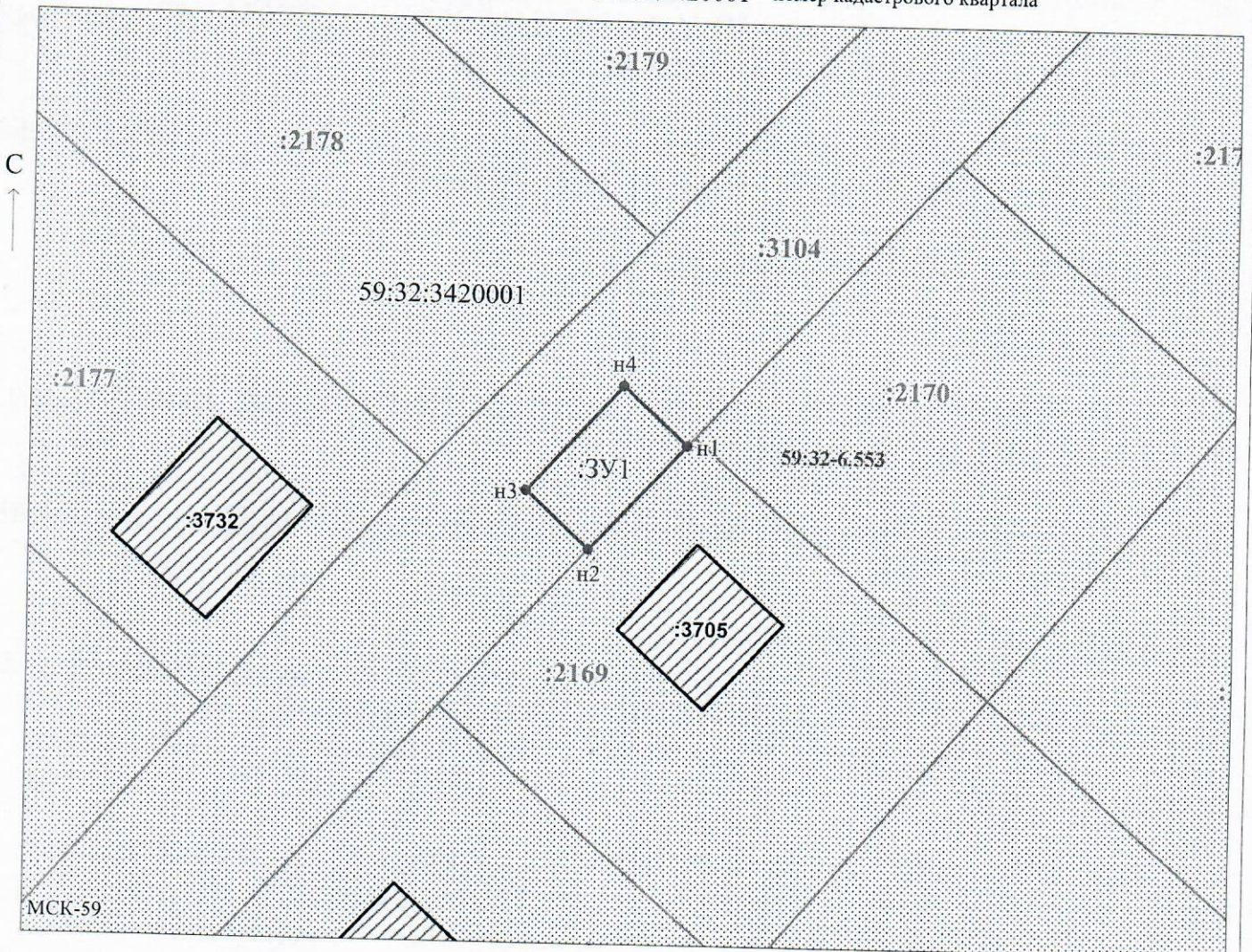
От точки н2 до точки н1 - земельный участок с кадастровым номером 59:32:3420001:3104


Каталог координат, м

№ точки границы	X	Y
н1	506509.40	2230139.88
н2	506501.34	2230132.39
н3	506505.83	2230127.49
н4	506513.94	2230134.92
н1	506509.40	2230139.88

Условные обозначения:

-  - предполагаемый участок земель, на которых планируется размещение объекта
-  :2169 - границы и номер земельного участка, сведения о которых внесены в ЕГРН
-  :3705 - границы и номер объекта капитального строительства, сведения о которых внесены в ЕГРН
-  - граница кадастрового квартала
-  59:32-6.553 - зоны с особыми условиями использования территории, сведения о которых внесены в ЕГРН
- :ЗУ1 - обозначение запрашиваемого земельного участка
- н1 - характерная точка границ земель или части земельного участка
- 59:32:3420001 - номер кадастрового квартала



Заявитель:  / Егошина И.В.
 МП (подпись, расшифровка подписи)

Масштаб 1:500

(для юридических лиц
и индивидуальных предпринимателей)